PLANO DE SITUACIÓN ACTUAL VEREDA Y PAVIMENTO

N

ESC: 1:500

0 10m. 20m. 30m. 40m.

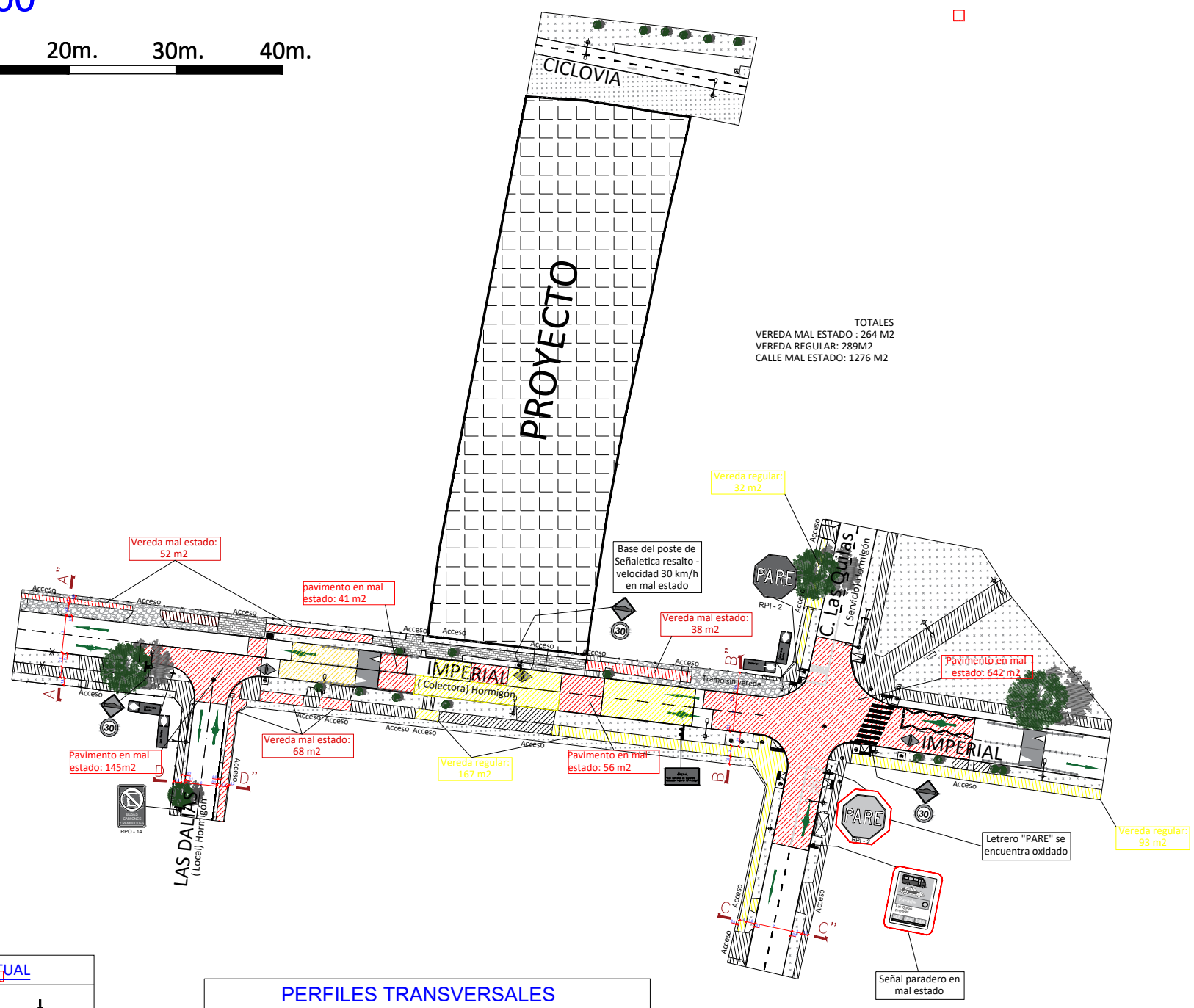

SIMBOLOGÍA ACTUAL

- POSTE NOMBRE Y SENTIDO DE CALLE
- POSTE DE TRÁNSITO SIMPLE
- POSTE DE TRÁNSITO DOBLE
- DEMARCACIÓN EJE CALLE
- EJE CALLE
- PROPIEDAD PRIVADA
- SEÑAL DE TRÁNSITO
- SEÑAL DE TRÁNSITO EN MAL ESTADO
- DEMARCACIÓN EN MAL ESTADO
- SUMIDERO
- ZONA SIN PAVIMENTO
- VEREDA EXISTENTE
- VEREDA Y PAVIMENTO EXISTENTE EN MAL ESTADO
- VEREDA Y PAVIMENTO EXISTENTE EN MAL ESTADO
- BALDOSA PODOTACTIL
- ÁREA VERDE EXISTENTE
- ÁRBOL
- PARADERO DE BUSES
- REBAJES DE SOLERA
- REBAJES DE SOLERA MAL ESTADO
- DISPOSITIVO DE RODADO
- POSTE DE LUZ
- POSTE ANTENA CELULAR
- POSTE DE HORMIGÓN
- TENSOR
- GRIFO
- CÁMARAS
- SEÑAL DE NOMBRE Y NÚMERO DE CALLE
- LINEA OFICIAL
- SENTIDO DE TRÁNSITO DE LA VÍA
- ÁREA DE INFLUENCIA TRANSPORTE PRIVADO
- BASURERO

PERFILES TRANSVERSALES

Esc: 1:150

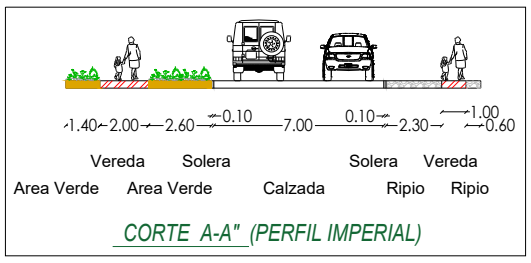

CORTE A-A" (PERFIL IMPERIAL)

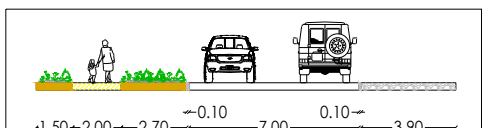

CORTE B-B" (PERFIL IMPERIAL)

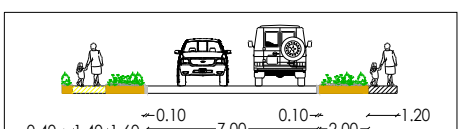

CORTE C-C" (PERFIL C. LAS QUILAS)



CORTE D-D" (PERFIL C. LAS DALIAS)

PLANO DE UBICACIÓN

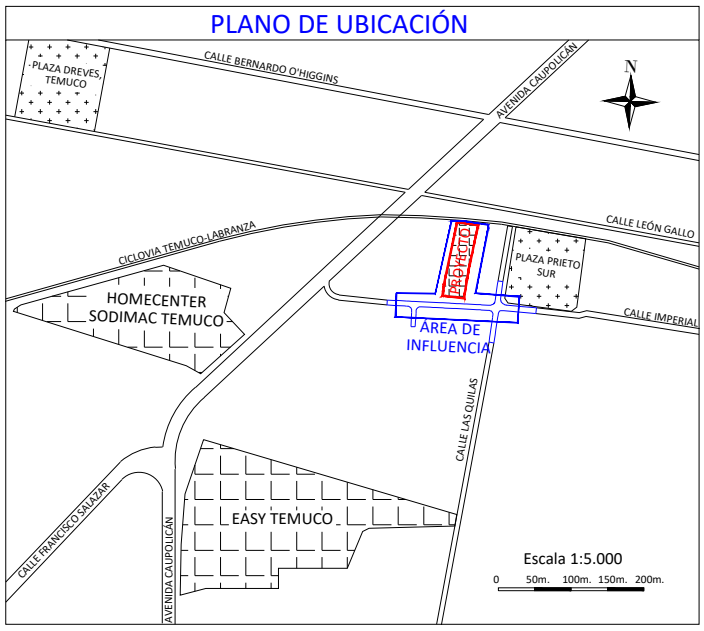

Condominio Comité de Vivienda Nuevo Sol

Región: Región de La Araucanía	PROPIETARIO (Representante Legal): Comité de Viviendas Nuevo Sol		Fecha: Septiembre 2024
Provincia: Cautín			Revisión: 02
Comuna: Temuco	PROYECTISTA: JORGE AGUIRRE M Cel.: +569-62927269		
Dirección: Calle Imperial 0161 ROLES: 1801-9			Dibujo: Alan Polanco F
CONTENIDO: Situación Actual	Firma DIRECCIÓN DE TRANSITO DE TEMUCO		Escala: 1:500